

PRITARTA  
Skuodo rajono savivaldybės tarybos  
2025 m. \_\_\_\_\_ sprendimu Nr. \_\_\_\_\_



C I T Y | L  
F O R M | T

2025

SKUODO RAJONO TERITORIJOS BENDROJO PLANO  
SPRENDINIŲ ĮGYVENDINIMO

**STEBĖSENOS ATASKAITA**



<b>Užsakovas</b>	SKUODO RAJONO SAVIVALDYBĖS ADMINISTRACIJA Kodas juridinių asmenų registre - 188751834 Vilniaus g. 13, LT-98112 Skuodas Tel. +370 44073932 El. p.: savivaldybe@skuodas.lt www.skuodas.lt
<b>Ataskaitos pavadinimas</b>	SKUODO RAJONO TERITORIJOS BENDROJO PLANO SPRENDINIŲ ĮGYVENDINIMO STEBĖSENOS ATASKAITA (toliau – Stebėsenos ataskaita)
<b>Teritorijų planavimo dokumentas, kurio sprendiniams atliekama stebėseną</b>	Skuodo rajono teritorijos bendrasis planas (TPD registracijos Nr. T00002998)
<b>Planavimo rūšis</b>	Kompleksinio teritorijų planavimo dokumentas
<b>Planavimo porūšis</b>	Savivaldybės bendrasis planas
<b>Planavimo organizatorius</b>	Skuodo rajono savivaldybės administracija
<b>Sprendimas, kuriuo patvirtintas TPD</b>	Skuodo rajono savivaldybės tarybos 2009-11-26 sprendimas Nr. T9-217
<b>Ataskaitos rengėjas</b>	UAB CityForm LT Įmonės kodas: 304696907 S. Žukausko g. 4, LT-08244 Vilnius Tel.: +370 616 54100 / El. p.: info@cityform.lt / www.cityform.lt  Kontaktinis asmuo: Milda Urbonavičiūtė Tel.: +370 61567902 / El. p.: m.urbonaviciute@cityform.lt

Atestato Nr.	Pareigos	Vardas Pavardė	Parašas
TPV 0105	Direktorė ir projekto vadovė	Gitana Mineikienė	
	Rengėja	Milda Urbonavičiūtė	



## TURINYS

<b>Įvadas.....</b>	<b>4</b>
<b>1. BENDROJO PLANO SPRENDINIŲ ĮGYVENDINIMO STEBĖSENA .....</b>	<b>6</b>
1.1 Teritorijų planavimo dokumentai.....	7
1.1.1 Patvirtinti teritorijų planavimo dokumentai .....	7
1.1.2 Lietuvos Respublikos teritorijos bendrojo plano sprendiniai, galiojantys Skuodo rajono savivaldybės teritorijai .....	9
1.1.3 Rengiami teritorijų planavimo dokumentai .....	10
1.2 Statybą leidžiantys dokumentai .....	11
1.3 Gyventojų skaičiaus ir tankumo pokytis.....	11
<b>2. PRIEMONIŲ PLANO VYKDYMAS .....</b>	<b>13</b>
2.1 Urbanistinės dalies sprendinių konkretizavimas.....	13
2.2 Socialinė dalis .....	13
2.3 Kultūros paveldo apsaugos sprendiniai.....	14
2.4 Inžinerinė infrastruktūra .....	15
2.5 Susisiekimo sistema (geležinkelio, autokelių, bendrojo transporto), pramonė ir logistika .....	17
2.6 Gamtinė aplinka .....	20
<b>3. IŠVADOS.....</b>	<b>23</b>
<b>4. SIŪLYMAI DĖL BENDROJO PLANO KEITIMO .....</b>	<b>25</b>
<b>5. PRIEDAI .....</b>	<b>25</b>



## Įvadas

Bendrasis planas yra kompleksinis teritorijų planavimo dokumentas, kuriame pagal teritorijų planavimo lygmenį ir uždavinius nustatoma planuojamos teritorijos erdvinė struktūra ir teritorijos naudojimo privalomosios nuostatos, reikalavimai arba reglamentas ir apsaugos principai, t. y. grafiškai ir raštu pateikiami teritorijų naudojimo, tvarkymo, apsaugos priemonių, teritorijų vystymo reikmių ir sąlygų sprendiniai – planavimo uždavinių sprendimo rezultatai. Šių sprendinių įgyvendinimo būdai nustatomi bendrojo plano sprendinių įgyvendinimo programoje (toliau – Programa), kurią sudaro priemonių planas (toliau – Priemonių planas), stebimų rodiklių sąrašas ir kita informacija, aktuali teritorijų planavimo dokumento sprendinių įgyvendinimui.

## Stebėsenos uždaviniai

**Kompleksinio teritorijų planavimo dokumentų sprendinių įgyvendinimo stebėseną atliekama Skuodo rajono teritorijos bendrajam planui (toliau – Bendrasis planas), patvirtintam Skuodo rajono savivaldybės tarybos 2009-11-26 sprendimu Nr. T9-217 „Dėl Skuodo rajono teritorijos bendrojo plano tvirtinimo“. Bendrojo plano sprendinių įgyvendinimo stebėsenos metu sistemiškai stebimi ir vertinami šių dokumento sprendinių įgyvendinimo kokybiniai ir kiekybiniai aplinkos pokyčiai. Bendrojo plano stebėsenos ataskaitoje (toliau – Ataskaita) išdėstomi atliktos stebėsenos rezultatai, pateikiamos išvados ir reikalingumas keisti ar koreguoti kompleksinio teritorijų planavimo dokumentą.**

- vadovaujantis Lietuvos Respublikos aplinkos ministro 2014 m. sausio 7 d. įsakymu Nr. D1-21 „Dėl kompleksinio teritorijų planavimo dokumentų sprendinių įgyvendinimo stebėsenos turinio ir stebėsenos atlikimo tvarkos aprašo patvirtinimo“ patvirtintu Kompleksinio teritorijų planavimo dokumentų sprendinių įgyvendinimo stebėsenos turinio ir stebėsenos atlikimo tvarkos aprašu (toliau – Aprašu), parengti Skuodo rajono teritorijos bendrojo plano sprendinių įgyvendinimo programą kartu su jų priemonių planu ir pateikti ją patvirtinti Skuodo rajono savivaldybės administracijos direktoriui;
- surinkti ir išanalizuoti informaciją apie Skuodo rajono teritorijos bendrojo plano sprendinių įgyvendinimą;
- surinkti ir išanalizuoti informaciją – Skuodo rajono teritorijos raidos tendencijas ir jų įtaką kompleksinio teritorijų planavimo dokumento sprendinių įgyvendinimui;
- parengti Skuodo rajono teritorijos bendrojo plano sprendinių įgyvendinimo ataskaitą už 2010-2024 m.;
- esant poreikiui dalyvauti susirinkimuose ir posėdžiuose Skuodo rajono savivaldybės administracijoje bei pristatyti, pateikti derinti Skuodo rajono teritorijos bendrojo plano sprendinių įgyvendinimo programą ir stebėsenos ataskaitą;
- parengti viešinimui pranešimą visuomenei ir Lietuvos Respublikos aplinkos ministerijai apie Skuodo rajono teritorijos bendrojo plano sprendinių įgyvendinimo stebėsenos rezultatus, pranešimai viešinami Skuodo rajono savivaldybės tinklapyje ir Lietuvos Respublikos teritorijų



### Stebėsenos pagrindas

- planavimo stebėsenos informacinėje sistemoje;
- Skuodo rajono savivaldybės administracijai pateikti rekomendacijas dėl Skuodo rajono teritorijos bendrojo plano sprendinių tikslinimo.
- Komplexinio teritorijų planavimo dokumentų sprendinių įgyvendinimo stebėsenos turinio ir stebėsenos atlikimo tvarkos aprašo, patvirtinto Lietuvos Respublikos aplinkos ministro 2014 m. sausio 7 d. įsakymu Nr. D1-21;
- Skuodo rajono savivaldybės administracijos direktoriaus 2024-10-21 įsakymas Nr. A1-465 „Dėl Skuodo rajono teritorijos bendrojo plano sprendinių įgyvendinimo programos patvirtinimo“;
- Lietuvos Respublikos teritorijos bendrojo plano (toliau – LRBP 2030; TPD registro Nr.T00087007) sprendiniai;
- Skuodo rajono teritorijos bendrojo plano, patvirtinto Skuodo rajono savivaldybės tarybos 2009 m. lapkričio 26 d. sprendimu Nr. T9-217, sprendiniai;
- Skuodo rajono savivaldybės teritorijoje galiojantys valstybės ir savivaldybės lygmens teritorijų planavimo dokumentai.

*Bendrojo plano sprendinių stebėsenos duomenys rinkti 2024 metų spalio – 2025 metų sausio mėnesiais. Rengiant Bendrojo plano sprendinių įgyvendinimo stebėsenos ataskaitą, remtasi: Skuodo rajono savivaldybės administracijos skyrių, AB „Amber Grid“, AB „Energijos skirstymo operatoriaus“, AB „Lietuvos geležinkeliai“, AB „Litgrid“, AB „Via Lietuva“, UAB „Klaipėdos regiono atliekų tvarkymo centro“, UAB „Skuodo autobusai“, UAB „Skuodo šiluma“, UAB „Skuodo vandenys“, Valstybės duomenų agentūros, VĮ Registrų centro, VŠĮ Statybos sektoriaus vystymo agentūros, Valstybinės saugomų teritorijų tarnybos prie Aplinkos ministerijos, Informatikos ir ryšių departamento prie Vidaus reikalų ministerijos, Nacionalinės švietimo agentūros, Teritorijų planavimo ir statybos vartų, Valstybinės teritorijų planavimo ir statybos inspekcijos prie Aplinkos ministerijos, Oficialiosios statistikos portalo duomenimis ir kt. duomenimis.*



## 1. BENDROJO PLANO SPRENDINIŲ ĮGYVENDINIMO STEBĖSENA

Skuodo rajono savivaldybės teritorija, Teritorijų planavimo ir statybos vartų (toliau – TPS vartų) duomenimis, bendruoju planu pradėta planuoti 2006 m., 2009 m. įregistruotas Skuodo rajono teritorijos bendrasis planas. Stebėseną atliekama Skuodo rajono teritorijos bendrajam planui, patvirtintam Skuodo rajono savivaldybės tarybos 2009 m. lapkričio 26 d. sprendimu Nr. T9-217 „Dėl Skuodo rajono teritorijos bendrojo plano tvirtinimo“, kurio konkretizuoti sprendiniai suformuoti iki 2019-ųjų metų.

Skuodo rajono savivaldybės administracijos direktoriaus įsakymu 2024 m. spalio 21 d. patvirtinta Skuodo rajono teritorijos bendrojo plano sprendinių įgyvendinimo programa – pagrindas Bendrojo plano sprendinių įgyvendinimui, nustatyti Bendrojo plano sprendinių įgyvendinimo būdai. Programoje pagal Bendrojo plano temas, numatytos sprendinių įgyvendinimo priemonės ir sudarytas Priemonių planas (struktūra – 1.1. lentelėje), Skuodo rajono savivaldybės teritorijos ir jos aplinkos pokyčių vertinimui ir Bendrojo plano sprendinių tobulinimui sudarytas stebėsenos rodiklių sąrašas.

1.1 lentelė. Skuodo rajono teritorijos bendrojo plano sprendinių įgyvendinimo programos priemonių plano struktūra

1. URBANISTINĖS DALIES SPRENDINIŲ KONKRETIZAVIMAS	
1.1.	Urbanistinės sistemos elementų formavimas, centrai
2. SOCIALINĖ DALIS	
2.1.	Kultūros ir sporto įstaigų tinklo plėtra
2.2.	Švietimo ir mokslo infrastruktūros plėtra
2.3.	Sveikatos priežiūros įstaigų vystymo principai
2.4.	Socialinės paramos įstaigų ir paslaugų vystymo principai
3. KULTŪROS PAVELDO APSAUGOS SPRENDINIAI	
3.1.	Kultūros paveldo apsaugos sprendinių konkretizavimas
4. INŽINERINĖ INFRASTRUKTŪRA	
4.1.	Vandenvietės, vandentiekio tinklai
4.2.	Nuotekų surinkimas ir valymas
4.3.	Lietaus nuotekinės sistemos
4.4.	Centralizuotos šilumos ūkio plėtra
4.5.	Elektros energijos tinklų tvarkymas ir plėtra
4.6.	Gamtinių dujų tinklai
4.7.	Ryšiai, telekomunikacijos, informacinės technologijos
4.8.	Pramoninių ir buitinių atliekų tvarkymas
5. SUSISIEKIMO SISTEMA (GELEŽINKELIO, AUTOKELIŲ, BEMOTORIO TRANSPORTO), PRAMONĖ IR LOGISTIKA	
5.1.	Skuodo rajono savivaldybės teritorijoje esamų ir naujai projektuojamų kelių vystymas
5.2.	Gyvenviečių gatvių dangų kokybės gerinimas
5.3.	Rajoninio dviračių, pėsčiųjų takų bei vandens kelių tinklo išplėtojimas
5.4.	Vandens kelių tinklo plėtojimas
5.5.	Susisiekimo geležinkeliu plėtojimas
5.6.	Viešojo transporto plėtojimas ir priemonių atnaujinimas
5.7.	Pramonės ir logistikos sistemos plėtra Skuodo rajone
6. GAMTINĖ APLINKA	
6.1.	Gamtinės aplinkos vystymo sprendiniai



6.2.	Gamtinis karkasas, biologinė įvairovė
6.3.	Kraštovaizdis, miškai
6.4.	Rekreacijos ir turizmo sistemos plėtros Skuodo rajone sprendiniai
6.5.	Žemės ūkis
6.6.	Civilinė sauga
6.7.	Teritorijų rezervavimas visuomenės poreikiams

Bendrojo plano sprendinių įgyvendinimo stebėseną vykdyta pagal patvirtintą Programą. Stebėsenos ataskaitoje apžvelgiami priemonių vykdymo rezultatai: duomenys apie Programos Priemonių plano įgyvendinimą, stebimų rodiklių duomenys. Pateikiamos išvados ir siūlymai, reikalingumas koreguoti ar keisti Bendrąjį planą.

Bendrojo plano sprendiniai įgyvendinami vadovaujantis sprendinių įgyvendinimo priemonių planu, rengiant žemesnio lygmens teritorijų planavimo dokumentus, detaliuosius planus ar žemėtvarkos planavimo dokumentus – žemės valdos projektus, žemės sklypų formavimo ir pertvarkymo projektus, o kai jie nerengiami - išduodant statybą leidžiančius dokumentus. Bendrųjų planų sprendiniai įgyvendinami, pasinaudojant viešojo sektoriaus lėšomis, taip pat viešojo ir privataus sektorių partnerystę, pritraukiant privačias lėšas.

Atsižvelgiant į tai, kad Bendrojo plano sprendiniai įgyvendinami detalizuojant sprendinius žemesnio lygmens teritorijų, žemėtvarkos planavimo dokumentuose, išduodant statybą leidžiančius dokumentus ir kt. Ataskaitoje pirmiausia įvertinamos bendrosios savivaldybės vystymosi tendencijos – parengti ir rengiami teritorijų planavimo dokumentai bei išduoti statybą leidžiantys dokumentai, gyventojų skaičiaus ir tankio pokytis.

## 1.1 TERITORIJŲ PLANAVIMO DOKUMENTAI

### 1.1.1 Patvirtinti teritorijų planavimo dokumentai

Informacija apie parengtus teritorijų planavimo dokumentus padeda suvokti rajono įsisavinimo, urbanizacijos mastą, prielaidas gyvenimo kokybės gerėjimui. Žemesnio lygmens teritorijų planavimo dokumentai yra reikšmingi bendrojo plano sprendinių įgyvendinimui. TPS vartų duomenimis, nagrinėjamu (2009-11-27 – 2024-12-31) laikotarpiu Skuodo rajono savivaldybės teritorijoje patvirtinti 153 teritorijų planavimo dokumentai – 69 kompleksinio ir 84 specialiojo teritorijų planavimo dokumentai. Kadangi nagrinėjamas laikotarpis yra ilgas ir teritorijų planavimo dokumentų patvirtinta daug, jie nagrinėjami apibendrintu būdu.

Tarp kompleksinio teritorijų planavimo dokumentų 2014 m. buvo parengti 4 savivaldybės dalies bendrieji planai:

- Skuodo rajono Mosėdžio miestelio bendrasis planas (TPD registracijos Nr. T00082794);
- Skuodo rajono Lenkimų miestelio bendrasis planas (TPD registracijos Nr. T00089043);
- Skuodo rajono Barstyčių miestelio bendrojo plano rengimo (TPD registracijos Nr. T00089050);
- Skuodo rajono Ylakių miestelio bendrasis planas (TPD registracijos Nr. T00089053).

Likę kompleksinio teritorijų planavimo dokumentai – detalieji planai.



Nagrinėjamu laikotarpiu patvirtinti šie specialieji planai:

- 2009 m. patvirtintas KRAŠTO KELIO NR. 169 SKUODAS - PLUNGĖ 4,31 KM ESANČIOS SANKRYŽOS SU RAJONINIŲ KELIŲ NR. 3701 KULAI - MAŽIEJI RŪŠUPIAI, REKONSTRAVIMO Į ŽIEDINĘ SANKRYŽĄ SPECIALUSIS PLANAS (TPD registracijos Nr. T00002999);
- 2011 m. parengta Klaipėdos apskrities miškų tvarkymo schema (TPD registracijos Nr. T00053851);
- 2013 m. patvirtintas VACLOVO INTO AKMENŲ MUZIEJAUS MOSĖDYJE KRAŠTOVAIZDŽIO TVARKYMO PLANAS (TPD registracijos Nr. T00005224);
- 2016 m. patvirtintas Bartuvos valstybinio ichtiologinio draustinio ribų planas (TPD registracijos Nr. T00079540);
- 2019 m. patvirtinta Salantų regioninio parko planavimo schema (ribų ir tvarkymo planai) (TPD registracijos Nr. T00083539);
- 2019 m. patvirtintas, 2022 m. išregistruotas Skuodo rajono savivaldybės vandens tiekimo ir nuotekų tvarkymo infrastruktūros plėtros specialusis 2009-2014 metų planas (TPD registracijos Nr. T00083157);
- 2022 m. patvirtintas Skuodo rajono savivaldybės vandens tiekimo ir nuotekų tvarkymo infrastruktūros plėtros specialiojo plano keitimas (TPD registracijos Nr. T00087650);
- 2022 m. patvirtintas Skuodo rajono savivaldybės teritorijos alternatyvių energijos šaltinių – vėjo ir saulės jėgainių plėtros išdėstymo specialusis planas (TPD registracijos Nr. T00087682);
- 2 žemės gelmių naudojimo planai;
- 74 žemėtvarkos projektai.

Iš patvirtintų teritorijų planavimo dokumentų analizės nagrinėjamu 15-os metų laikotarpiu matosi, kad tiek kompleksinis teritorijų planavimas vietovės lygmeniu, tiek specialusis planavimas pagal poreikį buvo vykdomas gana aktyviai, kompleksinis – ypač tik patvirtinus Bendrąjį planą (žiūrėti į 1.2 lentelę). Parengti ne tik Skuodo miesto, bet ir visų savivaldybės miestelių – Mosėdžio, Barstyčių, Ylakių, Lenkimų – bendrieji planai. Parengti kai kurių saugomų teritorijų (Bartuvos valstybinio ichtiologinio draustinio, Salantų regioninio parko) teritorijų planavimo dokumentai, Vaclovo Into akmenų muziejaus Mosėdyje kraštovaizdžio tvarkymo planas, savivaldybės vandentvarkos ir vandenvalos prioritetams svarbus Skuodo rajono savivaldybės vandens tiekimo ir nuotekų tvarkymo infrastruktūros plėtros specialiojo plano keitimas, Skuodo rajono savivaldybės ekonomikai ir energetikai svarbus Skuodo rajono savivaldybės teritorijos alternatyvių energijos šaltinių – vėjo ir saulės jėgainių plėtros išdėstymo specialusis planas.

1.2 lentelė. Skuodo rajono savivaldybės teritorijoje nagrinėjamu (2009-11-27 – 2024-12-31) laikotarpiu registruotų teritorijų planavimo dokumentų skaičius

	Registruotų teritorijų planavimo dokumentų skaičius, vnt.			
	2009-11-27 - 2012-12-31	2013-01-01 – 2016-12-31	2017-01-01 - 2020-12-31	2021-01-01 - 2024-12-31
<b>Skuodo rajono savivaldybė</b>				
Savivaldybės dalies bendrieji planai	0	4	0	0
Detalieji planai	55 (46 Skuodo m.)	6 (4 Skuodo m.)	1 (Skuodo m.)	3 (1 Skuodo m.)
Žemėtvarkos projektai	36	9	16	12
Kiti specialieji planai	2	3	3	3
Iš viso:	93	18	21	21
	(vidutiniškai 30 per metus)	(vidutiniškai 4,5 per metus)	(vidutiniškai 5,25 per metus)	(vidutiniškai 5,25 per metus)

Duomenų šaltinis: TPS vartai.





### **1.1.2 Lietuvos Respublikos teritorijos bendrojo plano sprendiniai, galiojantys Skuodo rajono savivaldybės teritorijai**

Nagrinėjamu laikotarpiu įsigaliojo valstybės lygmens teritorijos bendrojo plano, kurį LR Vyriausybė patvirtino 2021-09-29 sprendimu Nr. 789 „Dėl Lietuvos Respublikos teritorijos bendrojo plano patvirtinimo“ (TPD registro Nr. T00087007) sprendiniai. Šie sprendiniai, nuo jų patvirtinimo galioja ir Skuodo rajono savivaldybės teritorijai. LR BP sprendiniai – 10 metų trukmės planavimo dokumentas (iki 2030 m.) – įgyvendinami detalizuojant juos žemesnio lygmens teritorijų planavimo dokumentuose, rengiant sprendinių įgyvendinimo programas. Todėl teikiant siūlymus dėl stebimo BP sprendinių įgyvendinimo, būtina atsižvelgti, kad:

- Patvirtintas LRBP 2030 pakeičia šiuos valstybės lygmens teritorijų planavimo dokumentus: Klaipėdos apskrities teritorijos bendrąjį planą, patvirtintą LR Vyriausybės 2016-07-20 nutarimu Nr. 769 „Dėl Klaipėdos apskrities teritorijos bendrojo (generalinio) plano patvirtinimo“ su visais pakeitimais ir papildymais.
- LRBP 2030 detalizuoti kraštovaizdžio sprendiniai.
- LRBP 2030 nustatyta, kad Skuodas yra B kategorijos urbanistinis centras, kurį reikia stiprinti funkcinį ryšių su to paties ir aukštesnio lygmens urbanistiniais centrais pagrindu pagal turimą potencialą.
- LRBP nustatyta Skuodo rajone iki 2025 m. prioritetą teikti bendrojo ugdymo įstaigų tinklo efektyvinimui, kultūros paslaugų teikėjų tinklo efektyvinimui, mažinti kultūros paslaugų teikėjų turimų išteklių ir sukuriamos vertės disbalansą efektyviau panaudojant turimus kultūrinius išteklius. Nustatyti šiuos veiklų prioritetus: glaudaus tarpsektorinio – savivaldos, vietos gyventojų, profesionalių menininkų bei verslo – bendradarbiavimo skatinimas, teikiant kultūrines paslaugas bei formuojant patrauklų ir atpažįstamą regiono įvaizdį; kultūros kelių, jungiančių Europos, Lietuvos ir regiono istorines patirtis kūrimas bei sklaida; susiformavusių pajūrio ir pamario kultūros renginių ir festivalių tradicijų panaudojimas kultūrinių paslaugų sklaidai.
- LRBP nustatyta Skuodo rajone iki 2030 m. prioritetą teikti ligoninių tinklo efektyvinimui, nestacionarių socialinių paslaugų plėtrai institucijose ir tokių paslaugų teikimui namuose.
- Pagal LRBP sprendinius Skuodo miestas patenka į nacionalinės reikšmės Klaipėdos krašto ir Vakarų Žemaitijos kultūros paveldo arealą, kuriame siekiama jo, kitų regioninio lygmens centrų su kultūros paveldo reprezentaciniais centrais – Telšiais ir Taurage bei Mažosios Lietuvos miestais – Klaipėda, Šilute, Pagėgiais, partnerystės kuriant ilgalaikius funkcinis ryšius, veiksmingus regioninės plėtros modelius, gebančius generuoti didesnę kultūros paveldo išteklių potencialą. Šiame areale nustatyta plėtoti viešojo, privataus ir nevyriausybinių sektorių skirtingas partnerystes, siekiant bendro kultūros paveldo išteklių disponavimo ir panaudojimo rekreacijai bei turizmo infrastruktūros plėtrai, inicijuoti ir parengti reikiamą dokumentaciją. Šis arealas turi didelį rekreacinį, turistinį potencialą, pasižymintį archeologinio paveldo (senovės gyvenviečių, piliakalnių, pilkapynų, alkakalnių) gausa, generuoja daugialypius kultūrinius kraštovaizdžius: Kaimiškuosius Skuodo apylinkėse, kaimiškuosius dvarų sodybų aplink Sedą ir Klaipėdos, Šilutės, Priekulės, Gargždų, Rietavo, Kretingos, Palangos, Plungės, Salantų, Sedos, Skuodo, Tauragės miestovaizdžius.
- Skuodo miestas numatytas kaip miestietiškojo kultūrinio kraštovaizdžio vietovė.
- LRBP 2030 numatytas intensyvus Skuodo rajono savivaldybės kultūros paveldo išteklių rėmimas iš valstybės.



### 1.1.3 Rengiami teritorijų planavimo dokumentai

Remiantis TPS vartų pateikiama informacija, Skuodo rajono savivaldybės teritorijoje šiuo metu yra rengiami 8 teritorijų planavimo dokumentai (1 valstybės lygmens inžinerinės infrastruktūros vystymo planas, 2 detalieji planai, 3 kaimo plėtros žemėtvarkos projektai ir 2 žemės gelmių naudojimo planai):

- Parengiamajame etape esantis valstybės lygmens specialusis planas – Ypatingos valstybinės svarbos Šiaurės vakarų ir rytų elektros perdavimo tinklų sujungimo projekto (330 kV elektros perdavimo linijos Darbėnai–Varduva–Mūša, 330 kV elektros perdavimo linijos Panevėžys–Mūša ir 330 kV transformatorių pastotės „Varduva“) inžinerinės infrastruktūros vystymo planas (TPD Nr. S-NC-00-24-484);
- Baigiamajame etape esantis vietovės lygmens detalusis planas – Skuodo rajono savivaldybės administracijos direktoriaus 2009 m. gruodžio 22 d. įsakymu Nr. A1-661 „Dėl žemės sklypo Viliotės Užpelkio k., Skuodo rajone, detaliojo plano tvirtinimo“ patvirtinto detaliojo plano koregavimas (TPD Nr. K-VT-75-23-478);
- Rengimo etape esantis vietovės lygmens detalusis planas – Žemės sklypo (kadastro Nr. 7550/0005:227 Skuodo m. k. v.) Skuode, Vytauto g. 71, detalusis planas, numatantis pakoreguoti Skuodo rajono savivaldybės administracijos direktoriaus 2010 m. birželio 1 d. įsakymu Nr. A1-290 „Dėl detaliojo plano Vytauto g. 71, Skuodo mieste tvirtinimo“ patvirtinto detaliojo plano sprendinius. (TPD Nr. K-VT-75-22-832);
- Parengiamajame etape esantis vietovės lygmens specialusis planas – Kaimo plėtros projektas Skuodo r. sav., Ylakių sen., Ivoniškės k. 3 (TPD Nr. S-VT-75-24-428);
- Parengiamajame etape esantis vietovės lygmens specialusis planas – KAIMO PLĖTROS ŽEMĖTVARKOS PROJEKTO RENGIMAS žemės sklype, kadastro Nr. 7507/0001:285 (TPD Nr. S-VT-75-24-1224);
- Parengiamajame etape esantis vietovės lygmens specialusis planas – DĖL KAIMO PLĖTROS ŽEMĖTVARKOS PROJEKTO RENGIMO PRADŽIOS IR PLANAVIMO TIKSLŲ NUSTATYMO, žemės sklypo kadastro Nr. 7524/0005:534 (TPD Nr. S-VT-75-24-1295);
- Parengiamajame etape esantis vietovės lygmens specialusis planas – Skuodo rajono Pakalniškių smėlio ir žvyro telkinio išteklių dalies žemės gelmių naudojimo planas (TPD Nr. S-VT-75-24-1286);
- Parengiamajame etape esantis vietovės lygmens specialusis planas – Skuodo rajono Baksčių smėlio telkinio išteklių dalies žemės gelmių naudojimo planas (TPD Nr. S-VT-75-25-106).



## 1.2 STATYBĄ LEIDŽIANTYS DOKUMENTAI

Pagal TPS vartų ir Valstybinės teritorijų planavimo ir statybos inspekcijos prie Aplinkos ministerijos duomenis per nagrinėjamą laikotarpį Skuodo rajono savivaldybė Skuodo rajono savivaldybės teritorijoje išdavė 1376 statybą leidžiančius dokumentus. Informacija apie dokumentus pateikiama 1.3 lentelėje. Lyginant išduotų leidimų skaičių skirtingais laikotarpiais matyti, kad nagrinėjamos teritorijos plėtra buvo beveik tris kartus intensyvesnė iki 2017-ųjų metų.

1.3 lentelė. Skuodo rajono savivaldybės teritorijoje nagrinėjamu (2009-11-27 – 2024-12-31) laikotarpiu Skuodo rajono savivaldybės administracijos išduotų statybą leidžiančių dokumentų skaičius

	Išduotų statybą leidžiančių dokumentų skaičius, vnt.			
	2009-11-27 - 2012-12-31	2013-01-01 – 2016-12-31	2017-01-01 - 2020-12-31	2021-01-01 - 2024-12-31
<b>Nagrinėjamos teritorijos pavadinimas</b>				
Skuodo rajono savivaldybė	487	522	188	179
	(vidutiniškai 157 per metus)	(vidutiniškai 131 per metus)	(vidutiniškai 47 per metus)	(vidutiniškai 45 per metus)

Duomenų šaltinis: TPS vartai ir Valstybinės teritorijų planavimo ir statybos inspekcijos prie Aplinkos ministerijos duomenys.

## 1.3 GYVENTOJŲ SKAIČIAUS IR TANKUMO POKYTIS

Skuodo rajono savivaldybė – administracinis teritorinis vienetas šiaurės vakarų Lietuvoje. Savivaldybės centras – Skuodas. Savivaldybėje yra 9 seniūnijos: Aleksandrijos, Bartyčių, Ylakų, Lenkimų, Mosėdžio, Notėnų, Skuodo miesto seniūnija, Skuodo seniūnija, Šačių. Rajone yra 1 miestas – Skuodas, 4 miesteliai – Barstyčiai, Ylakiai, Lenkimai, Mosėdis ir 171 kaimas.

Skuodo rajono savivaldybės gyventojų skaičius nuo Bendrojo plano patvirtinimo sumažėjo beveik 30 proc. Kaime gyventojų skaičius mažėja sparčiau, nei Skuodo mieste. 2025 m. pradžioje Skuodo rajono savivaldybėje nuolat gyveno 15005 gyventojai. Bendras teritorijos plotas nesikeitė. Mažėjant gyventojų skaičiui, atitinkamai (29,8 proc.) mažėjo ir gyventojų tankumas teritorijoje. 2025 m. pradžioje gyventojų tankumas Skuodo rajono savivaldybėje siekė 16,47 gyv./km<sup>2</sup>.

1.3 lentelė. Bendrosios nuolatinių gyventojų skaičiaus ir tankio stebimoje teritorijoje tendencijos

	2009 m.	2023 m.	2024 m.	Pokytis 2009-2024 m., gyv. / proc.
<b>Nuolatinių gyventojų skaičius metų pradžioje, asmenys</b>				
Skuodo rajono savivaldybė	21394	15201	15005	-6389 / -29,9 proc.
Miestas	6805	5229	5171	-1634 / -24,0 proc.
Kaimas	14589	9972	9834	-4755 / -32,6 proc.
<b>Teritorija (žemės plotas) metų pradžioje, km<sup>2</sup></b>				
Skuodo rajono savivaldybė	911	911	911	0 / 0 proc.
<b>Gyventojų tankumas, gyv./km<sup>2</sup></b>				
Skuodo rajono savivaldybė	23,48	16,69	16,47	-7,01 / -29,86 proc.

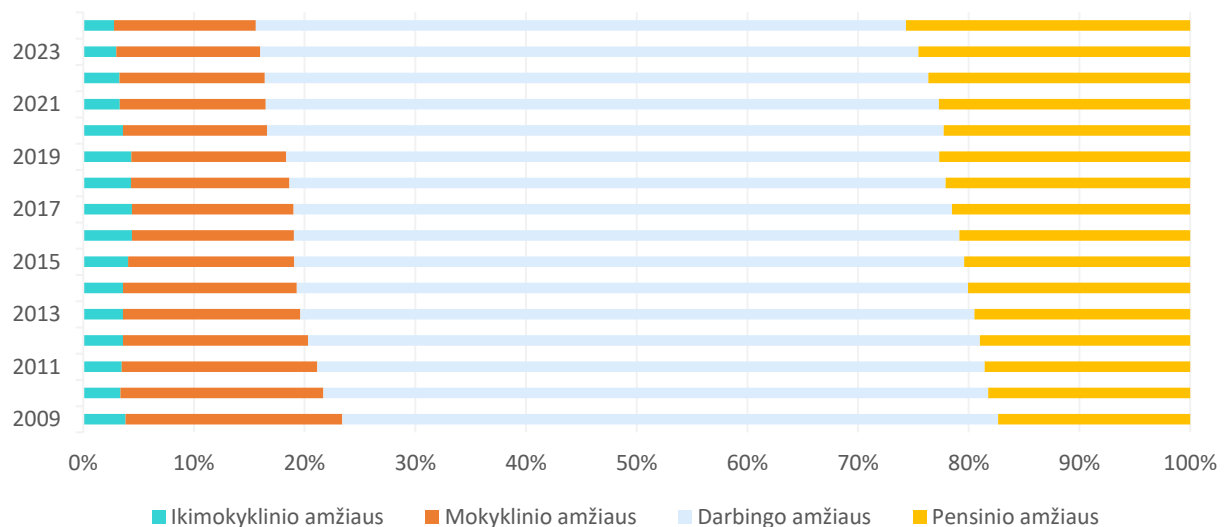
Duomenų šaltinis: Oficialiosios statistikos portalo duomenys.

Nors pastaraisiais metais Lietuvoje bendras gyventojų skaičius pradėjo augti, Skuodo rajono savivaldybėje gyventojų skaičius sparčiai mažėja, daugiau nei triskart sparčiau, nei vidutiniškai visoje šalyje, sparčiausiai lyginant su kitomis panašų gyventojų tankumą turinčiomis Lietuvos savivaldybėmis (Širvintų rajono,



Alytaus rajono, Panevėžio rajono, Pasvalio rajono, Joniškio rajono, Jurbarko rajono). Į neigiamą pusę keičiasi Skuodo rajono savivaldybės gyventojų struktūra: didėja pensinio amžiaus gyventojų dalis (+7,95 proc.), mažėja ikimokyklinio (-1,26 proc.), mokyklinio (-7,98 proc.) ir darbingo amžiaus (-3,26 proc.) gyventojų dalis (žiūrėti į 1.1 pav.). Skuodo rajono savivaldybė pasižymi vienu aukščiausių demografinės senatvės koeficiento rodikliu šalyje. Didelė pensinio amžiaus gyventojų dalis savivaldybėje ir prastėjanti demografinė situacija kelia iššūkius sveikatos sistemos stabilumui. Savivaldybė sensta: Valstybės duomenų agentūros duomenimis, vidutinis miesto gyventojų amžius nuo 2009-ųjų metų padidėjo nuo 40,29 iki 47,13 (+6,84 m.).

1.1 pav. Skuodo rajono savivaldybės gyventojų amžiaus struktūros kaita



Duomenų šaltinis: Valstybės duomenų agentūra.

Gyventojų skaičiaus ir amžiaus struktūros pokyčiams įtakos daro viešosios infrastruktūros būklė, ekonominė aplinka. Savivaldybei svarbu pritraukti jaunus gyventojus, kuriems vienas iš svarbių aspektų yra geras ikimokyklinio ir mokyklinio ugdymo įstaigų pasiekiamumas – Skuodo rajono savivaldybėje jis nagrinėjamu laikotarpiu prastėjo (gyventojų dalis, gyvenanti ne toliau kaip 750 m. nuo vaikų darželio 2011 m. – 29,5%, 2021 m. – 29,1% (-0,4%), gyventojų dalis, gyvenanti ne toliau kaip 1250 m. nuo mokyklos 2011 m. – 58,2%, 2021 m. – 49,0% (-9,2%), vaikų dalis, vykstanti į mokyklą ilgiau kaip 15 min. 2011 m. – 2,4%, 2021 m. – 3,7% (+1,3%).



## 2. PRIEMONIŲ PLANO VYKDYMAS

*Detaliau apie priemonių vykdymą skaityti 1 priede: Skuodo rajono teritorijos bendrojo plano sprendinių įgyvendinimo programos priemonių plane, rezultatų aprašymo skiltyje.*

### 2.1 URBANISTINĖS DALIES SPRENDINIŲ KONKRETIZAVIMAS

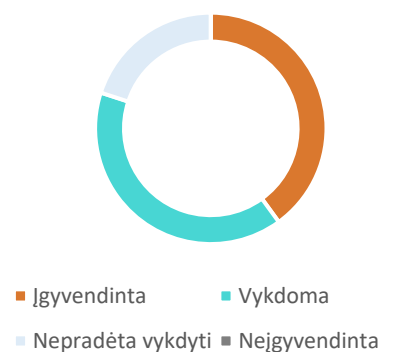
Iš urbanistinės dalies konkrečių sprendinių 2014 m. parengti Mosėdžio, Ylakių, Barstyčių, Lenkimų miestelių bendrieji planai: siekta, kad plėtojami miesteliai decentralizuotų ekonominę ir urbanistinę rajono plėtrą, išsaugant gamtines ir paveldo vertybes. Vykdoma kaimo plėtros centrų (Lenkimai, Mosėdis, Barstyčiai, Ylakiai, Aleksandrija, Šatės, Notėnai) plėtra, rekreacijos ir turizmo plėtra Mosėdyje bei Barstyčiuose.

Rengiami detalieji planai, daugiausia Skuodo mieste.

Vis dėlto, nevyksta, kaip planuota Bendrajame plane, urbanistinė plėtra (gyvenamoji statyba, socialinės ir ekonominės infrastruktūros plėtra) ašyje nuo Skuodo link Kretingos, Palangos, Mažeikių.

2.1 lentelė. Urbanistinės dalies sprendinių konkretizavimo sprendinių įgyvendinimo priemonės

Statusas	Priemonės indeksas	Kiekis (vnt.)	Kiekis (%)
Įgyvendinta	1.1.1.,1.1.2.	2	40
Vykdoma	1.1.3.,1.1.4.	2	40
Nepradėta vykdyti	1.1.5.	1	20
Neįgyvendinta	-	0	0
Viso įgyvendinta/viso priemonių:		2/1	40/100



#### Teigiamos tendencijos:

- Parengti visų savivaldybės miestelių – Mosėdžio, Ylakių, Barstyčių, Lenkimų – bendrieji planai, kuo skatinama tolygesnė savivaldybės plėtra.
- Vykdoma kaimo plėtros centrų plėtra.
- Vykdoma rekreacijos ir turizmo paslaugų plėtra Mosėdyje, Barstyčiuose.

#### Neigiamos tendencijos:

- Nevyksta urbanistinė plėtra ašyje nuo Skuodo link Kretingos, Palangos, Mažeikių.

### 2.2 SOCIALINĖ DALIS

Bendrojo plano socialinės dalies sprendinius sudaro kultūros ir sporto įstaigų tinklo, švietimo ir mokslo infrastruktūros plėtra, sveikatos priežiūros įstaigų, socialinės paramos įstaigų ir paslaugų vystymo principai.

Iš kultūros ir sporto įstaigų tinklo plėtros vykdomas bendrojo lavinimo mokyklų sportinių aikštynų modernizavimas. Nagrinėjamu laikotarpiu iš planuotų darbų nebuvo atliktas kultūros išteklių, poreikių ir galimybių sociologinis tyrimas, nebuvo renovuojamos ar rekonstruojamos seniūnijose esančios



bibliotekos ar kultūros namai, nebuvo įrengta nei vieno daigafunkcio komplekso. Neįgyvendintas sprendinys pastatyti sporto salę šalia Daukšių pagrindinės mokyklos, nes ši buvo uždaryta.

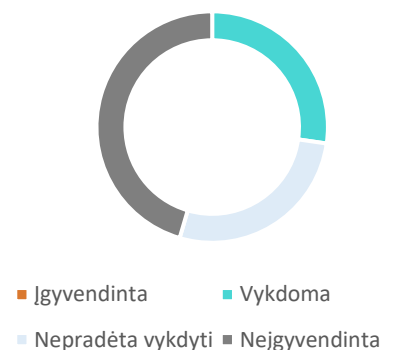
Iš švietimo ir mokslo infrastruktūros vystymo sprendinių neįgyvendintas nei bendrojo lavinimo mokyklų tinklo optimizavimas remiantis sociodemografinėmis tendencijomis ir gyvenamųjų teritorijų plėtros planu, nei rezervuota teritorija Mosėdžio vaikų darželio pastato plėtrai.

Iš sveikatos priežiūros įstaigų sprendinių optimizuojama sveikatos apsaugos sistema.

Iš socialinės paramos įstaigų ir paslaugų vystymo sprendinių vykdoma socialinių paslaugų plėtra rajono gyventojams pagal socialinės atskirties mastą ir pobūdį, tačiau nenumatytos teritorijos naujoms socialinių paslaugų įstaigoms.

2.2 lentelė. Socialinės dalies sprendinių įgyvendinimo priemonės

Statusas	Priemonės indeksas	Kiekis (vnt.)	Kiekis (%)
Įgyvendinta	-	0	0
Vykdoma	2.1.4., 2.3.1., 2.4.1.	3	27
Nepradėta vykdyti	2.1.1., 2.1.2., 2.1.3.	3	27
Neįgyvendinta	2.1.5., 2.2.1, 2.2.2., 2.4.2., 2.4.3.	5	46
Viso įgyvendinta/viso priemonių:		0/11	0/100



#### Teigiamos tendencijos:

- Vykdomas bendrojo lavinimo mokyklų sporto aikštynų modernizavimas.
- Optimizuojama sveikatos apsaugos sistema. Gerinamas sveikatos priežiūros paslaugų prieinamumas ir efektyvumas.
- Vykdoma socialinių paslaugų plėtra rajono gyventojams pagal socialinės atskirties mastą ir pobūdį.

#### Neigiamos tendencijos:

- Nebuvo atliktas kultūros išteklių, poreikių ir galimybių sociologinis tyrimas.
- Nebuvo modernizuojamos esamos kultūros ir sporto įstaigos, nebuvo steigiamos naujos.
- Nebuvo vykdomi švietimo įstaigų optimizavimo, plėtros sprendiniai.

## 2.3 KULTŪROS PAVELDO APSAUGOS SPRENDINIAI

Šios dalies sprendiniai yra susiję su kultūros paveldo apsauga Skuodo rajono savivaldybės teritorijoje. Kaip ir daugumoje Lietuvos savivaldybių, šie Bendrojo plano sprendiniai nevykdomi dėl lėšų trūkumo ir kitų savivaldybės prioritetų – plėtros, socialinės ir ekonominės gerovės, infrastruktūros.

Skuodo rajono savivaldybės administracijos duomenimis, Skuodo rajone vykdoma piliakalnių tvarkyba, sprendžiamas želdynų šalinimo klausimas archeologijos vertybių teritorijose, tačiau neatlikti nekilnojamųjų kultūros paveldo vertybių, kurioms taikoma pradinė teisinė apsauga, vertingųjų savybių

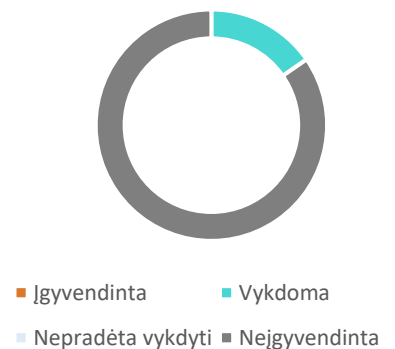


tikslinimo darbai, neparengta nei vieno Skuodo rajone esančio kultūros paminklo ar kitų vertybių specialiojo plano, neparengtas Ylakių urbanistinės vietovės paveldotvarkos projektas, neatlikti Ylakių miestelio (UV 14) žvalgomieji archeologiniai tyrimai, kurie galėtų inicijuoti teritorijos įtraukimą į Kultūros vertybių registro archeologinių vietų sąrašą. Nebuvo ištirti ir į registrą įtraukti Veitelių, Girdenių, Šakalių piliakalniai, nespręsta jų tvarkyba bei naudojimas. Nenustatytos vertingosios savybės senosioms Skuodo rajone esančioms kapinėms, neįtrauktos nei vienos į registrą. Nebuvo tvarkomos įvykių vietos. Nespręstas rajono kulto pastatų vertingųjų savybių atskleidimo, išsaugojimo ir tvarkybos klausimas.

Taip pat, nevykdomas ugdymo įstaigų skatinimas pažinti kultūros paveldą ir tvarkyti, nebuvo sukurta visuomenei skirta interaktyvi duomenų bazė apie rajono kultūros paveldą.

2.3 lentelė. Kultūros paveldo apsaugos sprendinių įgyvendinimo priemonės

Statusas	Priemonės indeksas	Kiekis (vnt.)	Kiekis (%)
Įgyvendinta	-	0	0
Vykdoma	3.1.6., 3.1.7.	2	15
Nepradėta vykdyti	-	0	0
Neįgyvendinta	3.1.1., 3.1.2., 3.1.3., 3.1.4., 3.1.5., 3.1.8., 3.1.9., 3.1.10., 3.1.11., 3.1.12., 3.1.13.	11	85
Viso įgyvendinta/viso priemonių:		0/13	0/100



#### Teigiamos tendencijos:

- Vykdoma piliakalnių tvarkyba.
- Sprendžiamas želdynų šalinimo klausimas archeologijos vertybių teritorijose.

#### Neigiamos tendencijos:

- Nevykdomi projektai dėl paveldo vertingųjų savybių nustatymo, įregistravimo, išsaugojimo, tvarkymo.
- Nevykdomi visuomenės įtraukimo į kultūros paveldo pažinimo ir tvarkymo procesą darbai.
- Skuodo rajono savivaldybė per mažai skiria resursų paveldo apsaugos sprendiniams įgyvendinti savivaldybės teritorijoje.

## 2.4 INŽINERINĖ INFRASTRUKTŪRA

Inžinerinės infrastruktūros sprendinius sudaro vandens tiekimo ir nuotekų tvarkymo, atliekų šalinimo, šilumos ūkio, dujų tiekimo, elektros energijos tiekimo, telekomunikacinių tinklų ir ryšių plėtros sprendiniai.

Iš vandens tiekimo infrastruktūros sprendinių įgyvendintas vienas svarbiausių – 2022 m. parengtas Skuodo rajono savivaldybės vandens tiekimo ir nuotekų tvarkymo infrastruktūros plėtros specialusis planas. Taip pat, rajono gyvenvietėse, kuriose funkcionuoja geriamo vandens tiekimo sistemos, vykdomi jų rekonstrukcijos bei vandens kiekybės ir kokybės gerinimo projektai. 2012m. Mosėdyje įgyvendintas vandens gerinimo projektas. UAB „Skuodo vandenys“ vykdo Dilbikių vandenvietės priežiūros ir atnaujinimo projektus. Iki 2024m. įrengti nauji vandens tiekimo tinklai: Mosėdžio mstl., Lenkimų mstl.,



Ylakių mstl., Aleksandrijos mstl., Šatrijos ir S. Daukanto gatvėse Skuode. Vis dar nenustatytos sanitarinės apsaugos zonos vandenvietėms, tiekiančioms daugiau kaip 10 kub. m. per parą vandens, arba kai vanduo tiekiamas 50 ir daugiau asmenų, arba kai jis naudojamas ūkinei komercinei veiklai.

Iš buitinių nuotekų tvarkymo sprendinių atliktas nuotekų valymo įrenginių kapitalinis remontas Aleksandrijos, Lenkimų, Ylakių, Mosėdžio, Luknės gyvenamosiose vietovėse.

Iš lietaus nuotekų sistemos sprendinių tose gyvenvietėse, prie kurių nėra paviršinio vandens atvirų telkinių, leidžiančių juos naudoti gaisrų gesinimo metu, lietaus nuotekų surinkimo ir šalinimo sistemos derinamos su priešgaisrinių vandens rezervuarų teritorijų formavimu ir jų įrengimu su visais reikalingais specialiuoju automobilių privažiavimais.

Iš centralizuotos šilumos ūkio plėtros sprendinių orientuojamasi į vietinio atsinaujinančio biokuro deginimą.

Iš elektros energijos tinklų tvarkymo ir plėtros sprendinių atnaujinti elektros energijos skirstomųjų tinklų įrenginiai transformatorinėse: 23 vnt. stulpinės transformatorinės, 4 vnt. 10KV modulinės TR (MT). Dalis oro linijų gyvenvietėse pakeistos kabelinėmis linijomis: sukabliuota elektros oro linijų 18,704 km. AB „Energijos skirstymo operatorius“ aptarnaujančios avarinės brigados pastoviai aprūpinamos naujausiomis darbinėmis įrangomis. Įgyvendintas svarbus žingsnis link tvaresnės energetikos – 2022 m. patvirtintas Skuodo rajono savivaldybės teritorijos alternatyvių energijos šaltinių – vėjo ir saulės jėgainių plėtros išdėstymo specialusis planas, o dėl vėjo elektrinių parko plėtros ties Lenkimais jau vykdoma poveikio aplinkai atranka.

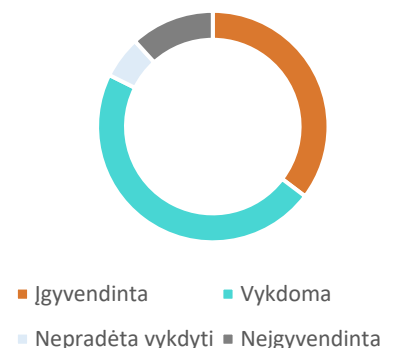
Gamtinių dujų tiekimo infrastruktūros sprendinys atvesti iki Skuodo į rajoną magistralinį dujotiekį neįgyvendintas.

Pagal poreikį vykdoma ryšių ir telekomunikacijų sistemų plėtra, fiksuoto laidinio ryšio ir plačiajuosčio interneto paslaugų teikimo plėtra.

Iš pramoninių ir buitinių atliekų tvarkymo sprendinių 2011 m. uždarytas ir rekultivuotas sąvartynas Puodkaliuos, 2014 m. jo vietoje atidaryta didelių gabaritų atliekų, pavojingų atliekų surinkimo ir žaliųjų atliekų kompostavimo aikštelė.

2.4 lentelė. Inžinerinės infrastruktūros sprendinių įgyvendinimo priemonės

Statusas	Priemonės indeksas	Kiekis (vnt.)	Kiekis (%)
Įgyvendinta	4.1.3.,4.2.2., 4.3.2.,4.5.1., 4.8.1.,4.8.2.	6	35
Vykdoma	4.1.1.,4.1.4., 4.2.1.,4.3.1., 4.4.1.,4.5.2., 4.7.1.,4.7.2.	8	47
Nepradėta vykdyti	4.1.2.	1	6
Neįgyvendinta	4.5.3.,4.6.1.	2	12
<b>Viso įgyvendinta/viso priemonių:</b>		<b>6/17</b>	<b>35/100</b>





**Teigiamos tendencijos:**

- Parengtas Skuodo rajono savivaldybės vandens tiekimo ir nuotekų tvarkymo infrastruktūros plėtros specialusis planas.
- Parengtas Skuodo rajono savivaldybės teritorijos alternatyvių energijos šaltinių – vėjo ir saulės jėgainių plėtros išdėstymo specialusis planas, vykdomi sekantys atsinaujinančių išteklių energetikos infrastruktūros plėtros darbai.
- Vykdoma geriamo vandens tiekimo sistemų priežiūra, rekonstrukcija, plėtra.
- Atliekami remontai nuotekų valymo įrenginiuose.
- Šilumos tiekimas gyvenvietėse orientuojamas į vietinio atsinaujinančio biokuro deginimą.
- Atnaujinti elektros energijos skirstomųjų tinklų įrenginiai transformatorinėse, kabeliuojamos oro linijos gyvenvietėse.
- Pagal poreikį vykdoma ryšių ir telekomunikacijų sistemų plėtra.
- Uždarytas ir rekultivuotas sąvartynas Puodkaliuose, o jo teritorija pritaikyta pavojingų atliekų surinkimui ir žaliųjų atliekų kompostavimui.

**Neigiamos tendencijos:**

- Vis dar nenustatytos sanitarinės apsaugos zonos vandenvietėms, tiekiančioms daugiau kaip 10 kub. m. per parą vandens, arba kai vanduo tiekiamas 50 ir daugiau asmenų, arba kai jis naudojamas ūkinei komercinei veiklai.
- Gamtinių dujų tiekimo infrastruktūros sprendinys atvesti iki Skuodo į rajoną magistralinį dujotiekį neįgyvendintas.

## **2.5 SUSISIEKIMO SISTEMA (GELEŽINKELIO, AUTOKELIŲ, BEMOTORIO TRANSPORTO), PRAMONĖ IR LOGISTIKA**

Šios Skuodo rajono teritorijos bendrojo plano dalies sprendinius sudaro Skuodo rajono savivaldybės teritorijoje esamų ir naujai projektuojamų kelių vystymo, gyvenviečių gatvių dangų kokybės gerinimo, rajoninio dviračių, pėsčiųjų takų bei vandens kelių tinklo išplėtojimo, vandens kelių tinklo bei susisiekimo geležinkeliu plėtojimo, viešojo transporto plėtojimo ir priemonių atnaujinimo, pramonės logistikos sistemos plėtros sprendiniai.

Iš Skuodo rajono savivaldybės teritorijoje esamų ir naujai projektuojamų kelių vystymo sprendinių įrengta asfalto danga kelio atkarpoje Klauseikiai- krašto kelias Nr. 170 Mažeikiai-Skuodas (Aleksandrijos seniūnija), rajoninio kelio Nr. 3702 Kaukolikai-Nausėdai-Raudoniai atkarpoje Nausėdai-Kaukolikai (Ylakių seniūnija), rajoninio kelio Nr. 3705 Girdeniai-Vižančiai-Dilbikiai atkarpoje Ylakiai-Vižančiai (Ylakių seniūnija), rajoninio kelio Nr. 3703 Ylakiai-Vabalai-Prialgava atkarpoje Ylakiai-Nausėdai (Ylakių seniūnija), rajoninio kelio Nr. 3706 Ylakiai-Raudoniai-Barstyčiai atkarpoje Ylakiai-Raudoniai (Ylakių seniūnija), rajoniniame kelyje Nr. 3724 Pašilė-Vaičiai (Ylakių seniūnija), rajoninio kelio Nr. 3704 Lenkimai-Daukšiai-Mosėdis atkarpoje Mosėdis-Daukšiai (Mosėdžio seniūnija), rajoninio kelio Nr. 3703 Ylakiai-Vabalai-Prialgava atkarpoje Šatės-Vabalai, vėliau ją pratęsiant iki Ylakių (Šačių seniūnija), rajoninio kelio Nr. 4603 Telšiai-Alsėdžiai-Barstyčiai-Skuodas kelio atkarpoje nuo Barstyčių pro Paparčius iki Plungės rajono ribos, viso 4,4 km. (Barstyčių seniūnija), rajoninio kelio Nr. 3710 Skuodas-Mosėdis-Šaukliai atkarpoje nuo Naujukų iki Šauklių, viso 2 km. (Mosėdžio seniūnija). Taip pat įrengtas privažiuojamasis kelias prie Puokės (Barstyčių seniūnija), atnaujinti vietinės reikšmės keliai su žvyro danga Lenkimai-Večiai, Lenkimai-Medininkai, Margininkai-Juodeikiai, iki senosios muitinės Latvijos pasienyje, į Žirnikų kaimą (Lenkimų seniūnija), Šatės-Rukai, Vabalai-Lyksūdė (Šačių seniūnija), Šatraminiai-Palčiai, Mosėdis-Igariai, per Nevočių kaimą (Mosėdžio seniūnija), Prialgava-



Derkinčiai (Notėnų seniūnija), Didieji Rūšupiai-Pakalniškiai (Skuodo seniūnija), įrengtas privažiavimo kelias į Apuolės piliakalnį (Aleksandrijos seniūnija). Dalis kelių vystymo sprendinių nebuvo įgyvendinti.

Iš gyvenviečių gatvių dangų kokybės gerinimo sprendinių rengiamas projektas įrengti asfalto dangą įvažiavime į Kaukolikų kaimo mokyklą (50 m.) (Aleksandrijos seniūnija), rekonstruoti Kaukolikų kaimo Paupio gatvę, atnaujinant žvyro dangą (1 km.) (Aleksandrijos seniūnija), įrengta asfalto danga Klauseikių kaime Kalno g. (Aleksandrijos seniūnija), Raudonių kaime (Ylakių seniūnija), Dilbikių kaime (Ylakių seniūnija), Luobos kaime iki rajoninio kelio Nr. 2701 (Ylakių seniūnija), Tėvelių kaime (Mosėdžio seniūnija), įrengtas privažiavimas prie Lenkimų gyvenvietės (Lenkimų seniūnija). Iš numatytų sprendinių nebuvo įrengta asfalto danga tik Daujotų kaimo kelyje į Paupį ir gatvėse Paparčių kaime.

Iš rajoninio dviračių, pėsčiųjų takų bei vandens kelių tinklo išplėtojimo sprendinių dalinai įrengtas pėsčiųjų ir dviratininkų takas tik Lenkimų gyvenvietėje, visur kitur numatyta pėsčiųjų ir dviračių takų plėtra nevykdoma.

Neparengta vandens kelių Bartuvos ir Šventosios upėmis plėtojimo studija.

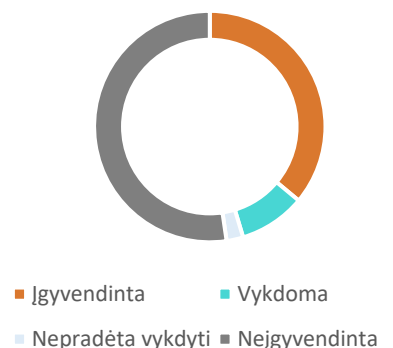
Taip pat, AB „LTG Infra“ duomenimis, nėra poreikio Skuodo rajono savivaldybėje plėtoti susisiekimą geležinkeliu – nei krovinių, nei keleivių vežimo.

Iš viešojo transporto plėtojimo ir priemonių atnaujinimo sprendinių papildyti bei optimizuoti viešojo transporto maršrutai (reisų skaičius maršrutais peržiūrimas ir tvirtinamas du kartus per metus), vykdomas Skuodo autobusų parko atnaujinimas – 2023 m. pabaigoje bendrovė turėjo įsigijusi 5 naudotus autobusus, pritaikytus riboto judumo asmeniui. Vis dėlto, neįgyvendintas Bendrojo plano sprendinys įkurti atskirą viešojo transporto organizavimo padalinį Skuodo rajono savivaldybėje.

Nebuvo įgyvendinta nei vieno Bendrajame plane numatyto pramonės ir logistikos sistemos plėtros sprendinio (pramonę vystyti Mosėdyje, Rūšupiuose, Nuosamiuose, Ylakiuose, Barstyčiuose, Šatėse, Notėnuose, Žebrokuose, Lenkimuose, Žemytėje, Luknėse, Aleksandrijoje, parengti studiją buvusių karjerų teritorijų įsisavinimui žemės ūkiui ar turizmui, kaimo turizmą plėtoti Mosėdyje, Kalčių ežero prieigose Ylakių seniūnijoje, seniūnijų centruose plėtoti retesnio poreikio paslaugas, parengti galimybių studiją, vertinančią verslo aplinką rajone, apželdinti sanitarines zonas tarp pramonės teritorijų ir gyvenamųjų kvartalų).

2.5 lentelė. Susisiekimo sistemos (geležinkelio, autokelių, bemotorio transporto), pramonės ir logistikos sprendinių įgyvendinimo priemonės

Statusas	Priemonės indeksas	Kiekis (vnt.)	Kiekis (%)
Įgyvendinta	5.1.6.,5.1.7., 5.1.14.,5.1.15., 5.1.16.,5.1.18., 5.1.22.,5.1.23., 5.1.24.,5.1.25., 5.1.26.,5.1.31., 5.1.32.,5.1.36., 5.1.37.,5.1.38., 5.1.39.,5.1.40., 5.1.41.,5.1.42., 5.1.43.,5.1.44., 5.1.45.,5.1.47.,	31	36,5





Statusas	Priemonės indeksas	Kiekis (vnt.)	Kiekis (%)
	5.1.48.,5.1.49., 5.2.4.,5.2.8., 5.2.9.,5.2.10., 5.3.10.		
Vykdoma	5.1.33.,5.1.50., 5.2.1.,5.2.2., 5.2.6.,5.2.7., 5.6.1.,5.6.3.	8	9
Nepradėta vykdyti	5.4.1.,5.6.2.	2	2
Neįgyvendinta	5.1.1.,5.1.2., 5.1.3.,5.1.4., 5.1.5.,5.1.8., 5.1.9.,5.1.10., 5.1.11.,5.1.12., 5.1.13.,5.1.17., 5.1.19.,5.1.20., 5.1.21.,5.1.27., 5.1.28.,5.1.29., 5.1.30.,5.1.34., 5.1.35.,5.1.46., 5.1.51.,5.2.3., 5.2.5.,5.3.1., 5.3.2.,5.3.3., 5.3.4.,5.3.5., 5.3.6.,5.3.7., 5.3.8.,5.3.9., 5.5.1.,5.5.2., 5.5.3.,5.5.4., 5.7.1.,5.7.2., 5.7.3.,5.7.4., 5.7.5.,5.7.6., 5.7.7.	45	52,5
Viso įgyvendinta/viso priemonių:		31/86	36,5/100

#### Teigiamos tendencijos:

- Gerinama rajoninės ir vietinės reikšmės kelių būklė, vykdomas kelių atnaujinimas asfalto ir žvyro danga.
- Gerinama gyvenamųjų vietovių gatvių būklė, įrengiami privažiavimai iki svarbių pasiekti teritorijų.
- Įrengtas pėsčiųjų ir dviratininkų takas Lenkimų gyvenvietėje.
- Nuolat pildomi, stebimi, optimizuojami viešojo transporto maršrutai.
- Vykdomas Skuodo autobusų parko atnaujinimas.

#### Neigiamos tendencijos:

- Nors kelių ir gatvių būklė buvo gerinama, bet dar nemažai numatytų darbų nebuvo atlikta. Įvykdyta maždaug pusė tokių darbų.
- Nepradėta įrengti didelė dalis pėsčiųjų-dviračių takų infrastruktūros Bendrajame plane numatytose konkrečiose vietose.
- Neparengta vandens kelių Bartuvos, Šventosios upėmis plėtojimo studija.



- Nustatyta, kad nėra poreikio gerinti susisiekimo geležinkeliu – vykdyti tiek keleivių, tiek krovinių vežimo.
- Neįgyvendintos priemonės, susijusios su pramone ir logistika.

## 2.6 GAMTINĖ APLINKA

Šios Bendrojo plano dalies sprendinius sudaro gamtinės aplinkos vystymo, gamtinio karkaso ir biologinės įvairovės, kraštovaizdžio, miškų, rekreacijos ir turizmo plėtros, žemės ūkio, civilinės saugos ir teritorijų rezervavimo visuomenės poreikiams sprendinių.

Iš gamtinės aplinkos vystymo sprendinių nepradėtas rengti Skuodo rajono teritorijos kraštovaizdžio planas.

Iš gamtinio karkaso ir biologinės įvairovės sprendinių įsteigta 19 gamtos paveldo objektų. Atnaujinus GPO duomenis ir iš taškinių juos pakeitus plotiniais, bendras GPO teritorijų plotas teritorijoje padidėjo 12,11 ha. NATURA 2000 teritorijos prasiplėtė apie 394,79 ha (BAST). Skuodo rajone užtikrinama NATURA 2000 teritorijų apsauga, prisilaikant tarptautinius įsipareigojimus. Vykdoma upių ir upelių, kaip svarbių gamtinio karkaso sudėtinų dalių – migracinių koridorių, pakrantės aplinkinėse teritorijose gamtinės aplinkos kokybės stebėjimas, išsaugojimas. Minimizuota šiose teritorijose ūkinė veikla, ribojamas intensyvus žemės ūkis bei urbanizacija. Vis dėlto, labai daug sprendinių neįgyvendinta: neplėtotas vietinių saugomų teritorijų tinklas, nevykdomas kraštovaizdžio monitoringas, nevykdomi melioracijos tyrimai, galimybių studijos, neformuojami apsauginiai želdynai gyvenvietėse, vandens telkinių apsaugos juostų želdiniai, nerengiami gyvenviečių želdynų sistemų specialieji planai, nesuformuoti miško parkai prie Bartuvos ir Šventosios upių.

Iš kraštovaizdžio ir miškų sprendinių įgyvendintas Mosėdžio akmenų muziejaus parko projektas, didinamas miškingumas, tačiau didžioji dalis sprendinių neįgyvendinta (mažųjų upelių tinklo išsaugojimas ir renovavimas, svarbiausių rajono autokelių (Skuodas-Palanga, Skuodas-Mažeikiai) reprezentacinio kraštovaizdžio formavimo specialiųjų planų parengimas, miškingumo didinimas gamtinio karkaso migraciniuose koridoriuose, miškų ūkio optimizavimas).

Iš rekreacijos ir turizmo sistemos plėtros sprendinių vykdomas Skuodo rajono miškų, vandens telkinių pritaikymas rekreacijai ir turizmui – kai kurios Skuodo tvenkinio pakrantės pritaikytos poilsiui, įrengta rekreacinė infrastruktūra, suformuota rekreacinė aplinka. Vykdoma rekreacinių paslaugų plėtra Mosėdžio tvenkinių pakrantėse įrengiant rekreacinę infrastruktūrą. Žemaitijos nacionaliniame parke ir Salantų regioniniame parke vykdoma rekreacinė plėtra. Čia taip pat daugelis sprendinių neįgyvendinta (šalia Kernų, Mosėdžio, Skuodo ir kitų rekreacinę vertę turinčių rajono vandens telkinių plėsti rekreacinių miškų plotus, Kernų tvenkinio apylinkėse formuoti rekreacinį arealą, panaudoti Barstyčių, Kruopių, Gėralų, Derkinčių ir kitus tvenkinius formuojant rekreacines teritorijas, Bartuvos, Erlos, Luobos, Apšės, Šatos ir kitų upių atkarpose formuoti pasyvaus poilsio natūralios aplinkos rekreacines zonas, pritaikyti Skuodo rajono etnokultūrinių sodybų kompleksus kaimo turizmo ir kitų turizmo rūšių plėtrai, Skuodo rajone suplanuotų nacionalinių autoturizmo trasų „Kuršių kelias“ bei „Žemaitijos keliai“ atkarpos pritaikyti autoturizmui, formuoti rekreacinę ir informacinę infrastruktūrą nacionalinės reikšmės dviračių trasos atkarpoje Salantai-Mosėdis-Skuodas, parengti dviračių turizmo trasų Skuodo rajone išvystymo specialųjį planą).

Iš žemės ūkio sprendinių kaimiškose seniūnijose skatinamas ūkių stambinimas bei kooperavimasis, tvarkomos buvusių fermų ir gamybinių pastatų teritorijos jas pritaikant bendruomenių poreikiams, mažai derlingose ar intensyviai žemdirbystei nepalankiose vietose bei vandens telkinių apsaugos zonose pagal



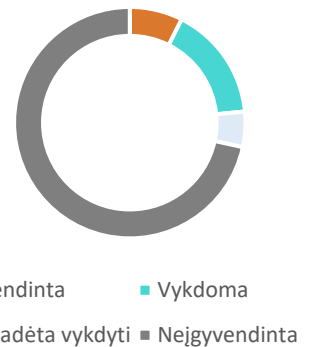
privačių asmenų poreikius vykdomas miškų sodinimas bei energetinių augalų auginimas. Didžioji dali sprendinių neįgyvendinta (kaimo plėtros centruose bei kaimiškose teritorijose, kurios arti rekreacinių teritorijų skatinti ir plėtoti nestambių ekologinių ūkių steigimą, plėtoti rekreacinių paslaugų tiekimą, vystyti agroturizmą, agrarinį kraštovaizdį saugančių bei retų augalų ir gyvūnų veislių auginimu užsiimančių ūkių steigimą, steigti kaimo gyventojams įvairias paslaugas teikiančias įmones: žemės ūkio produktų sandėliavimo, džiovavimo, šaldymo bei žemės ūkio produktų supirkimo ar pirminio produktų apdorojimo punktus, rengti melioracijos įrenginių eksploatavimo, apsaugos ir renovavimo planus, teisiškai įforminti visas (stambesnes) žemės ūkio veikla užsiimančias įmones ir jas įjungti į aplinkos monitoringo programą, parengti ir patvirtinti rajono savivaldybės teritorijos žemėtvarkos schemą).

Iš civilinės saugos sprendinių neįgyvendinta nei vieno.

Vykdomas teritorijų rezervavimas gyventojų rekreacijos organizavimui ir rekreacinių poreikių tenkinimui Skuodo mieste ir visose rajono gyvenvietėse (parkų, skverų, plažų, vietinio turizmo takų įrengimui). Rezervuotos teritorijos kapinėms – praplėstos teritorijos kapinėms Barstyčių miestelyje, Aleksandrijos kaime, Narvydžių kaime, Mosėdžio miestelyje.

2.6 lentelė. Gamtinės aplinkos sprendinių įgyvendinimo priemonės

Statusas	Priemonės indeksas	Kiekis (vnt.)	Kiekis (%)
Įgyvendinta	6.2.1.,6.3.1., 6.3.4.,6.3.29., 6.4.3.,6.4.4.	6	7
Vykdoma	6.2.2.,6.2.14., 6.3.7.,6.3.9., 6.3.13.,6.3.27., 6.4.1.,6.4.8., 6.5.1.,6.5.6., 6.5.8.,6.7.1., 6.7.2.	13	16
Nepradėta vykdyti	6.1.1.,6.1.2., 6.2.12.,6.5.9.	4	5
Neįgyvendinta	6.2.3.,6.2.4., 6.2.5.,6.2.6., 6.2.7.,6.2.8., 6.2.9.,6.2.10., 6.2.11.,6.2.13., 6.3.2.,6.3.3., 6.3.5.,6.3.6., 6.3.8.,6.3.10., 6.3.11.,6.3.12., 6.3.14.,6.3.15., 6.3.16.,6.3.17., 6.3.18.,6.3.19., 6.3.20.,6.3.21., 6.3.22.,6.3.23., 6.3.24.,6.3.25., 6.3.26.,6.3.28., 6.4.2.,6.4.5., 6.4.6.,6.4.7., 6.4.9.,6.4.10., 6.4.11.,6.4.12.,	58	72





Statusas	Priemonės indeksas	Kiekis (vnt.)	Kiekis (%)
	6.5.2.,6.5.3., 6.5.4.,6.5.5., 6.5.7.,6.6.1., 6.6.2.,6.6.3., 6.6.4.,6.6.5., 6.6.6.,6.6.7., 6.6.8.,6.6.9., 6.6.10.,6.6.11., 6.6.12.,6.6.13.		
Viso įgyvendinta/viso priemonių:		6/81	7/100

Teigiamos tendencijos:

- Išplėstas saugomų teritorijų ir objektų tinklas.
- Įgyvendintas Mosėdžio akmenų muziejaus parko projektas.
- Tvarkomos buvusių fermų ir gamybinių pastatų teritorijos jas pritaikant bendruomenių poreikiams.
- Vykdomas teritorijų rezervavimas gyventojų rekreacijai, kapinių teritorijų plėtrai.

Neigiamos tendencijos:

- Neįgyvendinta labai daug gamtinės aplinkos sprendinių, net 72%.



### 3. IŠVADOS

Skuodo rajono teritorijos bendrojo plano procesas vyksta pakankamai vangiai. Lėtesnis dalies sprendinių įgyvendinimas galėtų būti siejamas su šiomis priežastimis: finansavimo trūkumas tam tikrose srityse, nekilnojamojo turto rinkos pokyčiai, pakitusi demografinė situacija, žmonių migracija, pasikeitę poreikiai bei prioritetai.

Skuodo rajono teritorijos bendrojo plano priemonės dauguma įgyvendintos ir įgyvendinamos pasinaudojus ES parama. Sveikintina, kad savivaldybės administracija aktyviai naudojasi išorinėmis finansavimo galimybėmis ir gerina susisiekimo sistemą autotransportu, asfaltuoja, rekonstruoja kelius bei gyvenviečių gatves visame rajone, vykdo plėtrą ir modernizuoja inžinerinius tinklus, aktyviai vykdo teritorijų planavimą žemesnio lygmens dokumentais. Vis dėlto, didžioji dalis sprendinių, ypač kultūros paveldo apsaugos, susisiekimo sistemos, pramonės bei logistikos, gamtinės aplinkos sprendiniai vykdomi labai vangiai.

Skuodo rajono teritorijos bendrojo plano sprendinių įgyvendinimui numatytos 269 priemonės, iš kurių 45 – 16,7% - įgyvendintos, 36 – 13,4% - vykdomos, 67 – 24,9% - nepradėtos vykdyti ir net 121 – 45% - neįgyvendintos. Kai kurias priemones iš nepradėtų vykdyti galima identifikuoti neprioritetinėmis kitų atžvilgiu arba sritys/problemos, kurių taikymui išskirtos priemonės, laikinai sprendžiamos kitais būdais. Dauguma priemonių yra vykdomos dėl jų tęstinumo, todėl vertinama, kad didžioji dalis vykdomų Bendrojo plano sprendinių – įgyvendinti, nuolat įgyvendinami. Neįgyvendintų priemonių yra net 121.

3.1. lentelė. Skuodo rajono teritorijos bendrojo plano priemonių skaičiaus suvestinė pagal statusą

Eil. Nr.	Sprendinių tema	Priemonių skaičius pagal statusą				Bendras priemonių skaičius
		Įgyvendinta	Vykdoma	Nepradėta vykdyti	Neįgyvendinta (nebeaktualu)	
1.	Urbanistinės dalies sprendinių konkretizavimas	2	2	1	0	5
2.	Socialinė dalis	0	3	3	5	11
3.	Kultūros paveldo apsaugos sprendiniai	0	2	0	11	13
4.	Inžinerinė infrastruktūra	6	8	1	2	17
5.	Susisiekimo sistema (geležinkelio, autokelių, bėgimo transporto), pramonė ir logistika	31	8	2	45	86
6.	Gamtinė aplinka	6	13	4	58	81
Viso:		45 (16,7%)	36 (13,4%)	67 (24,9%)	121 (45,0%)	269

Atsižvelgiant į Skuodo rajono teritorijos bendrojo plano sprendinių įgyvendinimo stebėsenos rezultatus,



daroma išvada, kad **reikalinga keisti Skuodo rajono teritorijos bendrąjį planą**. Visų pirma, dėl nagrinėjamu laikotarpiu įsigaliojusių LR teritorijos bendrojo plano, 2014 metų pasikeitusių teritorijų planavimą reglamentuojančių teisės aktų (Teritorijų planavimo įstatymas, Kompleksinio teritorijų planavimo dokumentų rengimo taisyklės), LR Savivaldybių infrastruktūros plėtros įstatymo, LR Atsinaujinančių išteklių energetikos įstatymo nuostatų ir kt. Visų antra, dėl daugumos įgyvendintų arba nepradėtų vykdyti, nebeaktualių Bendrojo plano sprendinių, dėl besikeičiančių Skuodo rajono savivaldybės vystymosi tendencijų ir perspektyvų, besikeičiančių gyvenamosios aplinkos standartų, išorinių investicijų sudaromų galimybių.





#### 4. SIŪLYMAI DĖL BENDROJO PLANO KEITIMO

- Bendrojo plano keitimas galėtų prisidėti prie geresnio, labiau atitinkančio šiandienos poreikius, investicijų Skuodo rajono savivaldybės vystymui optimizavimo ir optimalaus lėšų panaudojimo, urbanistinių procesų organizavimo (išanalizuoti urbanizuojamų teritorijų poreikį). Ruošiant naują bendrą planą, būtų aktualizuoti šiuo metu jau prasmę praradę ir poreikio nebeturintys sprendiniai.
- 2021 m. įsigaliojo LR teritorijos bendrojo plano sprendiniai iki 2030 m. Tikslinga atnaujinti Bendrojo plano sprendinius, detalizuojant įsigaliojusius LRBP 2030 sprendinius. Valstybės lygmens kompleksinio teritorijų planavimo dokumentų, valstybei svarbių projektų teritorijų planavimo dokumentų, Vyriausybės patvirtintų specialiojo teritorijų planavimo dokumentų, žemės gelmių naudojimo planų sprendiniai turi aukštesnę teisinę galią už savivaldybės lygmens ir vietovės lygmens kompleksinio ir specialiojo teritorijų planavimo dokumentų sprendinius ir privalomai taikomi savivaldybei, keičiant savivaldybės lygmens teritorijų planavimo dokumentus. Sprendinius derinti su LRBP 2030 sprendiniais ir strategija apskritai, sprendinių įgyvendinimo programos priemonių planu, atsižvelgti į LRBP 2030 sprendinių įgyvendinimo stebėsenos rezultatus, galimai kintančius prioritetus, vystymosi tendencijas.
- Numatyti prioritetinės plėtros teritorijų (atitinkamai ir prioritetinės savivaldybės inžinerinės bei socialinės infrastruktūros) vystymo etapus, pagal poreikį tikslinti prioritetinės plėtros teritorijas. Nustatyti prioritetinei inžinerinei ir socialinei savivaldybės infrastruktūrai reikalingų teritorijų preliminarų poreikį. Numatyti suplanuotai prioritetinei savivaldybės infrastruktūrai projektuoti, statyti ir (ar) įrengti bei naudoti reikalingą preliminarų lėšų poreikį.
- Užtikrinti, kad patvirtintų savivaldybės lygmens ar vietovės lygmens specialiojo teritorijų planavimo dokumentų sprendiniai būtų integruojami į bendrojo plano sprendinius.
- Užtikrinti, kad savivaldybės tarybos patvirtinti savivaldybės lygmens specialiojo teritorijų planavimo dokumentų (išskyrus specialiojo teritorijų planavimo žemėtvarkos dokumentus) sprendiniai, savivaldybės tarybos sprendimu būtų pripažinti savivaldybės bendrojo plano sudedamąja dalimi ir registruojami kaip atitinkamų teritorijų planavimo dokumentų korektūros.

#### 5. PRIEDAI

1. Skuodo rajono teritorijos bendrojo plano sprendinių įgyvendinimo programos priemonių planas
2. Skuodo rajono teritorijos bendrojo plano rodikliai